

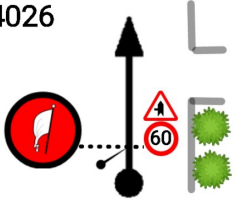

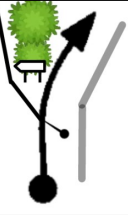

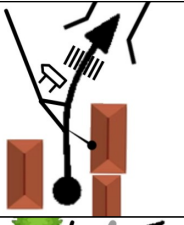




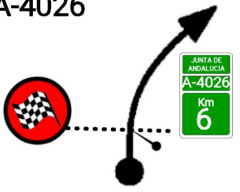


TRAMO DE CALIBRACION



CARRETERA A-4026, DIRECCION PINOS GENIL Y A-395.
INICIO : SEÑAL DE CRUCE Y LIMITE VELOCIDAD 60
FIN : EN HITO 6 A-4026

Tramo de Calibración

Distancia	Tiempo	Promedio
4.298	00h05'	53.9

DISTANCIA		DIRECCIÓN	INFORMACIÓN	DIST. REG.
TOTAL	PARCIAL			
0.000	0.000	A-4026 		4.491
0.13X	0.13X			4.36
0.95X	0.82X			3.53
1.49X	0.54X			2.99
3.26X	1.76X			1.22
4.298	1.035	A-4026 	FIN TRAMO de CALIBRACIÓN 	0.193
4.491	0.193		Sitio para Cambio de Sentido PRECAUCIÓN	0.000